



AMMA NOTA TÉCNICA

OBJETO: Nota técnica referente a derramamento de esgoto *in natura* por boca-de-lobo no Rio São Francisco.

Não é boca-de-lobo, é a foz de um riacho transformada pelo bicho homem...

A tubulação com efluente sendo lançado no Rio São Francisco não se trata de boca-de-lobo. Trata-se de um riacho que nasce na zona rural de Petrolina, adentra à zona urbana da cidade passando pelos bairros Dom Avelar, Padre Cícero, Vila Marcela e Loteamento Vila Nova, seguindo pelo lado direito do Condomínio Alphaville, atravessando a Avenida das Pedrinhas por uma pequena ponte. A partir desse ponto, o riacho é canalizado, passando subterraneamente pelo Condomínio Recanto das Águas e pelas Chácaras presentes às margens do Rio São Francisco, até aparecer novamente desembocando no Rio São Francisco, com sua foz reduzida a um tubo onde suas águas são derramadas.

Ao atravessar a zona urbana, o riacho recebe efluentes de diversas origens, desde efluentes tratados que saem da Estação de Tratamento de Esgoto da Vila Marcela, até efluentes sem tratamento advindos de problemas no saneamento dos bairros supracitados.

Segue **anexo** Mapa de localização da drenagem do Riacho e trecho de sua canalização.





Carolina Carvalho
Analista Ambiental
AMMA

Geraldo Miranda
Diretor Geral
AMMA

Mapa da drenagem do Riacho

Mapa com localização da drenagem do riacho, indicando seu trajeto e o ponto onde foi canalizado.

Legenda

-  Alphaville
-  Início e Final do riacho
-  Posto Paizão
-  Trecho do riacho canalizado

